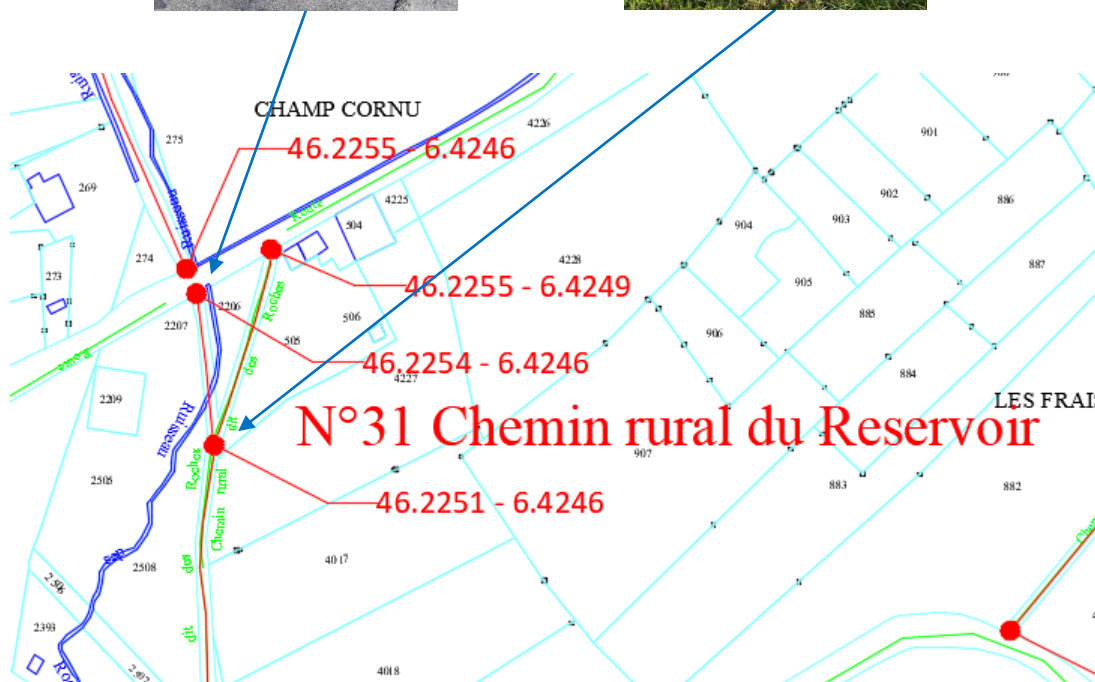



N°31 Chemin rural du Réservoir

Géoréférencement départ
46.2240 - 6.4245
Réservoir

Géoréférencement arrivée
46.2254 - 6.4246
Champ Cornu (route de
l'Espérance)

Longueur
40 m



Remarques générales:


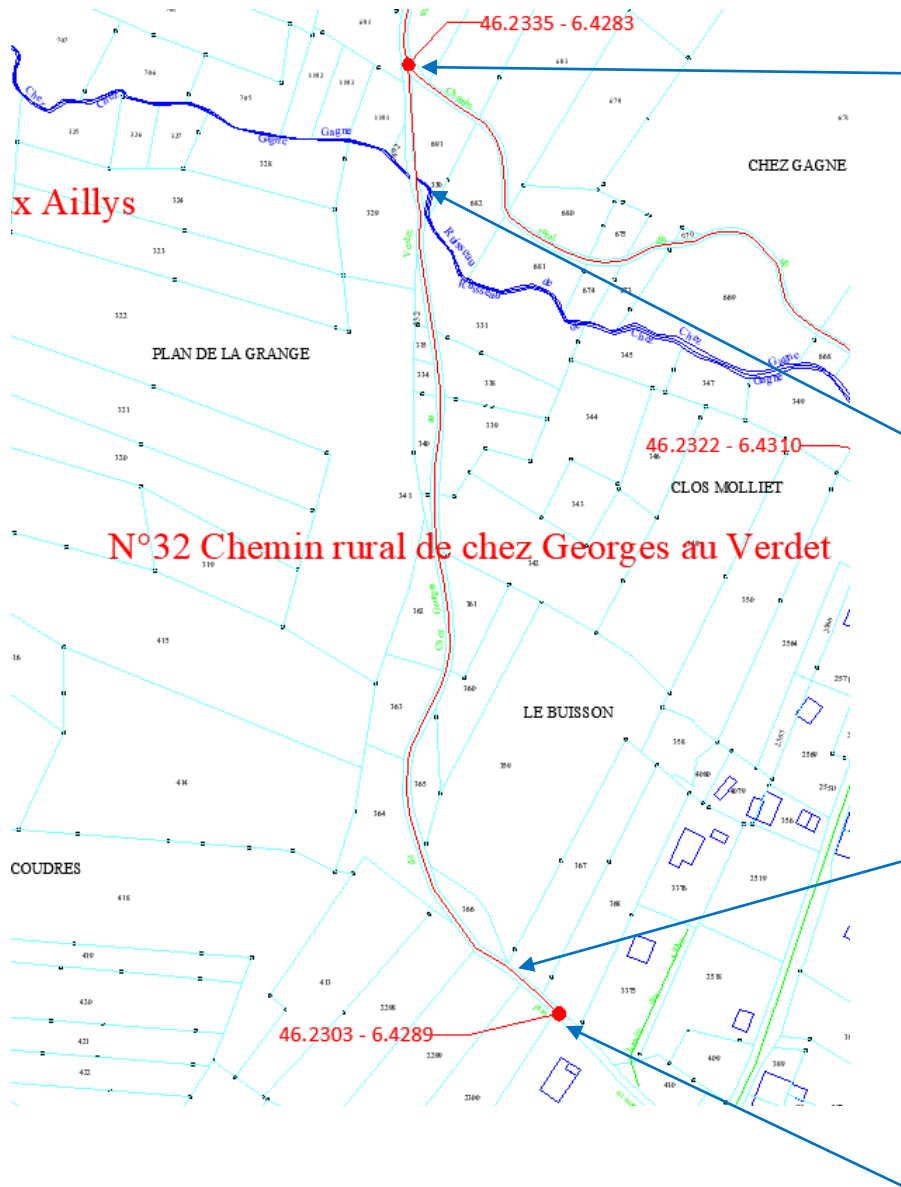
- Non marqué au sol
- Ne parait plus être utilisé

N°32 Chemin rural de chez Georges au Verdet 1/4

Géoréférencement départ
46.2303 - 6.4289
Chez Georges

Géoréférencement arrivée
46.2436 - 6.4254
Bois Bonnet

Longueur
1693 m



Remarques générales:

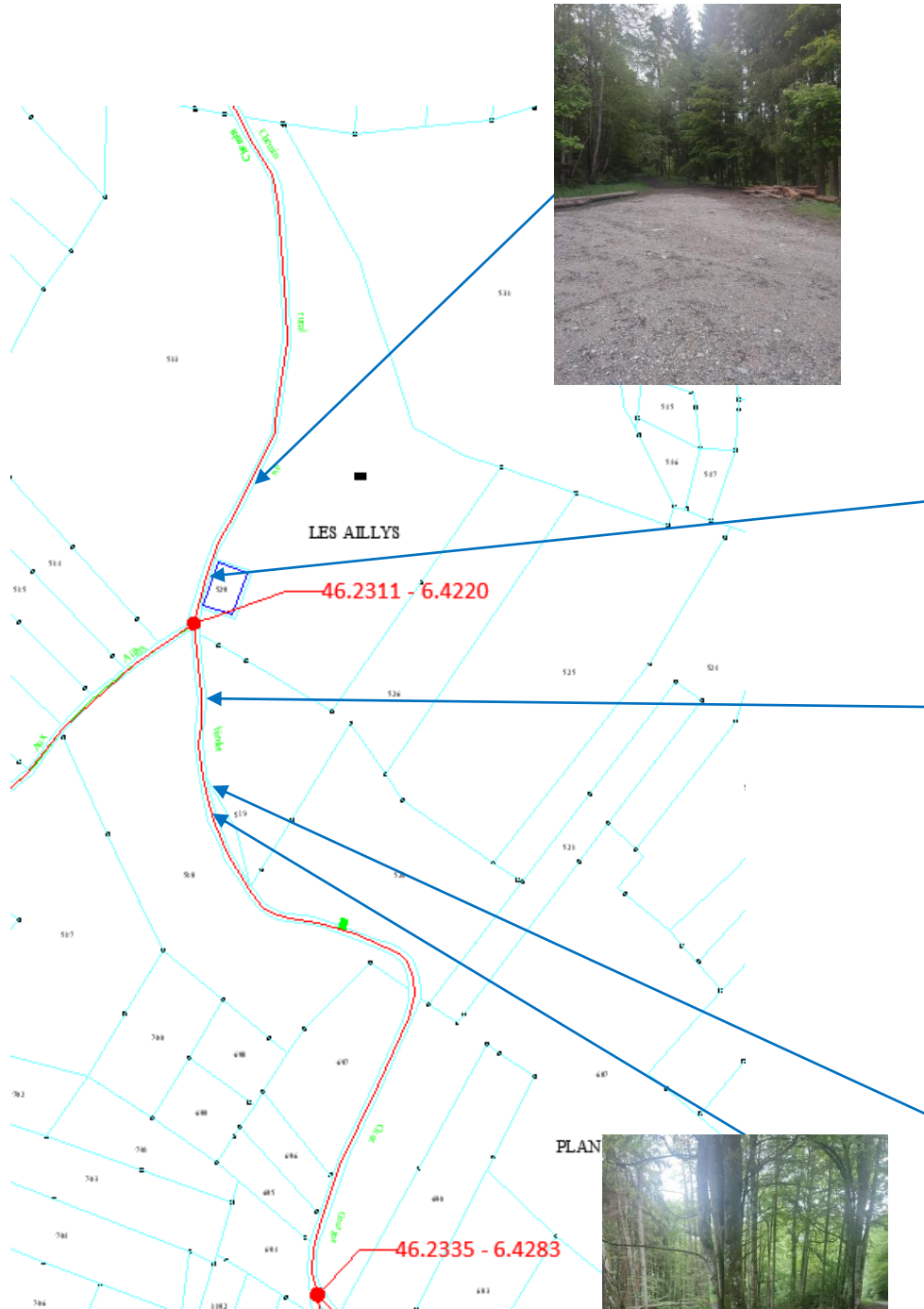
- Goudronné puis gravillonné au départ
- Bien marqué et utilisé ensuite

N°32 Chemin rural de chez Georges au Verdet 2/4

Géoréférencement départ
46.2303 - 6.4289
Chez Georges

Géoréférencement arrivée
46.2436 - 6.4254
Bois Bonnet

Longueur
1693 m

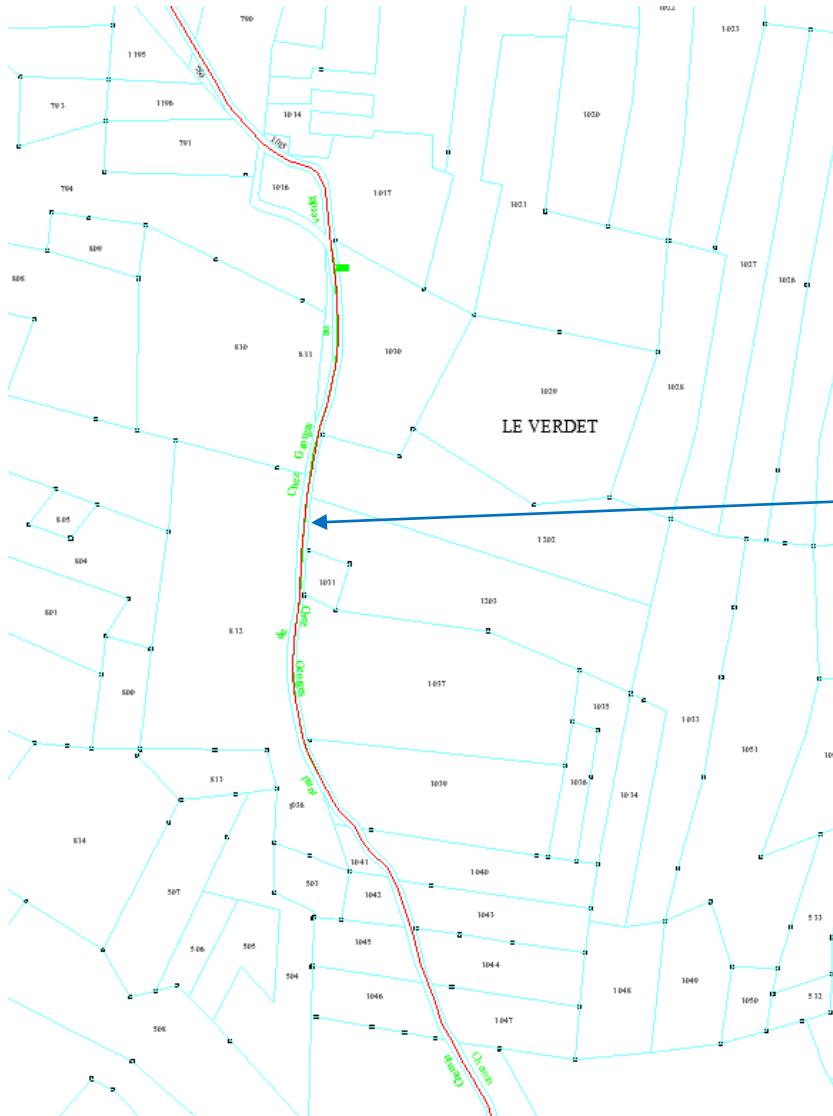


N°32 Chemin rural de chez Georges au Verdet 3/4

Géoréférencement départ
46.2303 - 6.4289
Chez Georges

Géoréférencement arrivée
46.2436 - 6.4254
Bois Bonnet

Longueur
1693 m

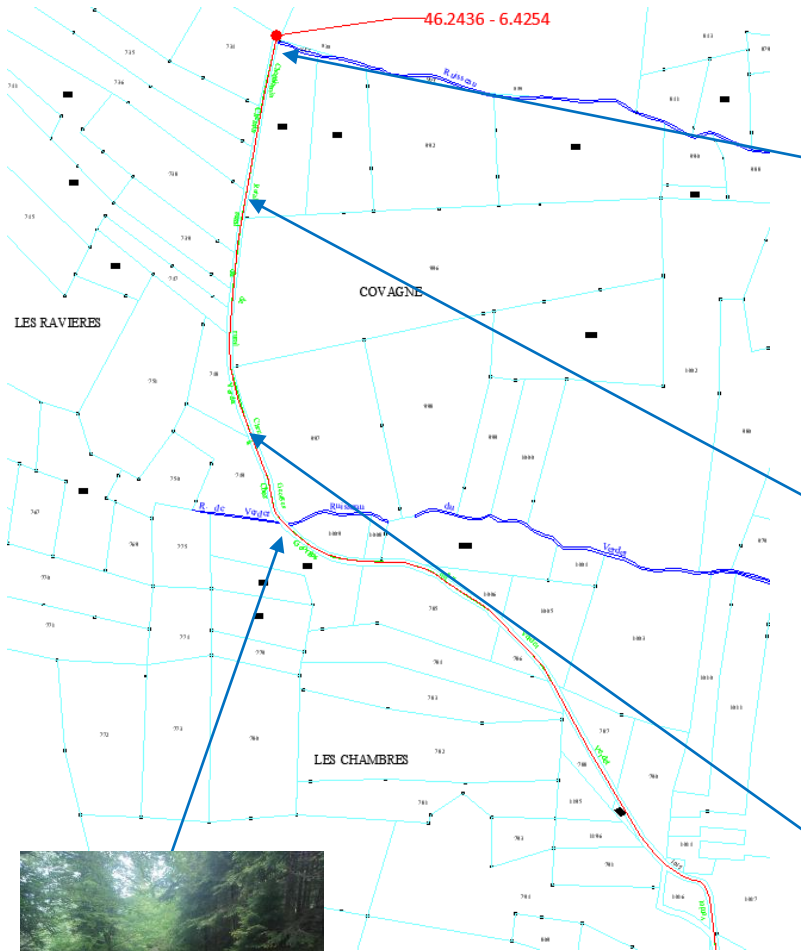


N°32 Chemin rural de chez Georges au Verdet 4/4

Géoréférencement départ
46.2303 - 6.4289
Chez Georges

Géoréférencement arrivée
46.2436 - 6.4254
Bois Bonnet

Longueur
1693 m

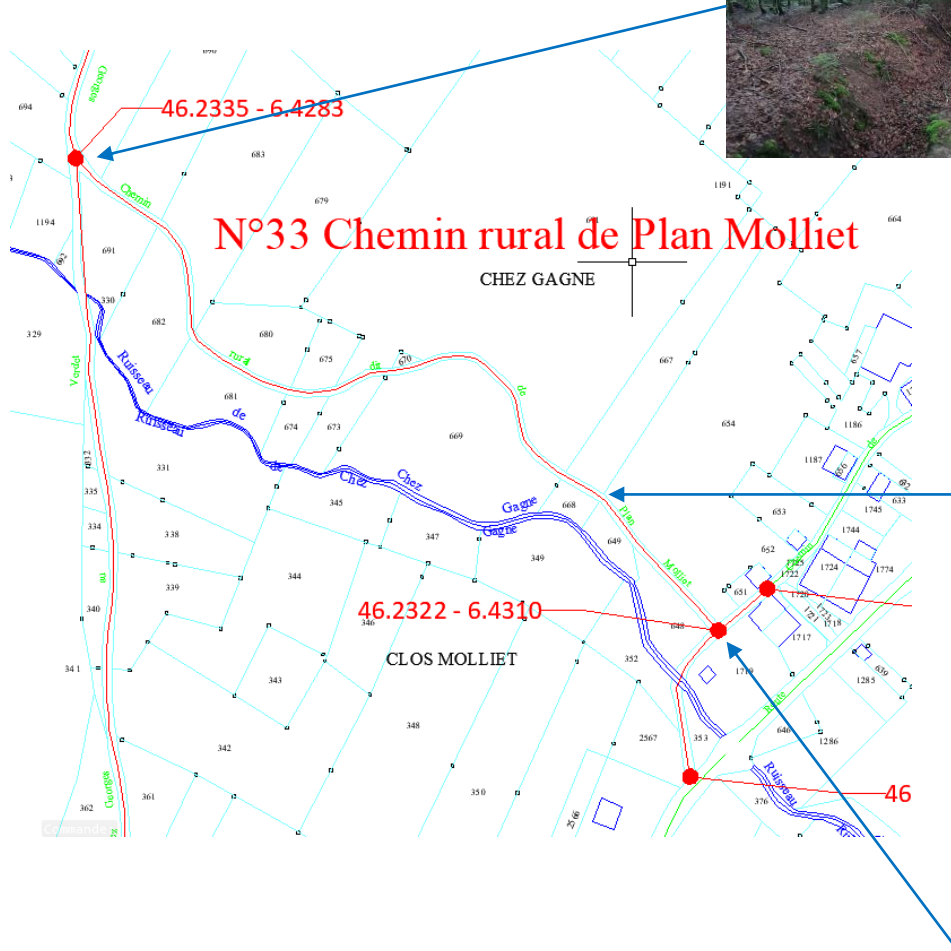


N°33 Chemin rural de Plan Molliet

Géoréférencement départ
46.2322 - 6.4310
Chez Gagne

Géoréférencement arrivée
46.2335 - 6.4283
Plan Molliet

Longueur
293 m



Remarques générales:

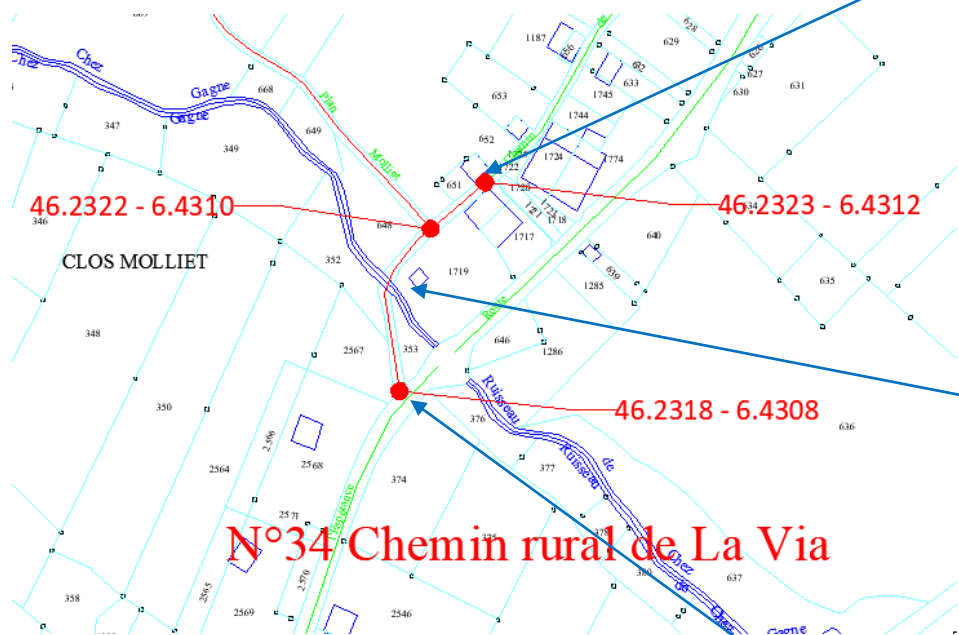
- Peu marqué au départ dans le pré
- Bien marqué et utilisé ensuite

N°34 Chemin rural de La Via

Géoréférencement départ
46.2318 - 6.4308
Clos Molliet

Géoréférencement arrivée
46.2323 - 6.4312
Chez Gagne

Longueur
73 m



N°34 Chemin rural de La Via

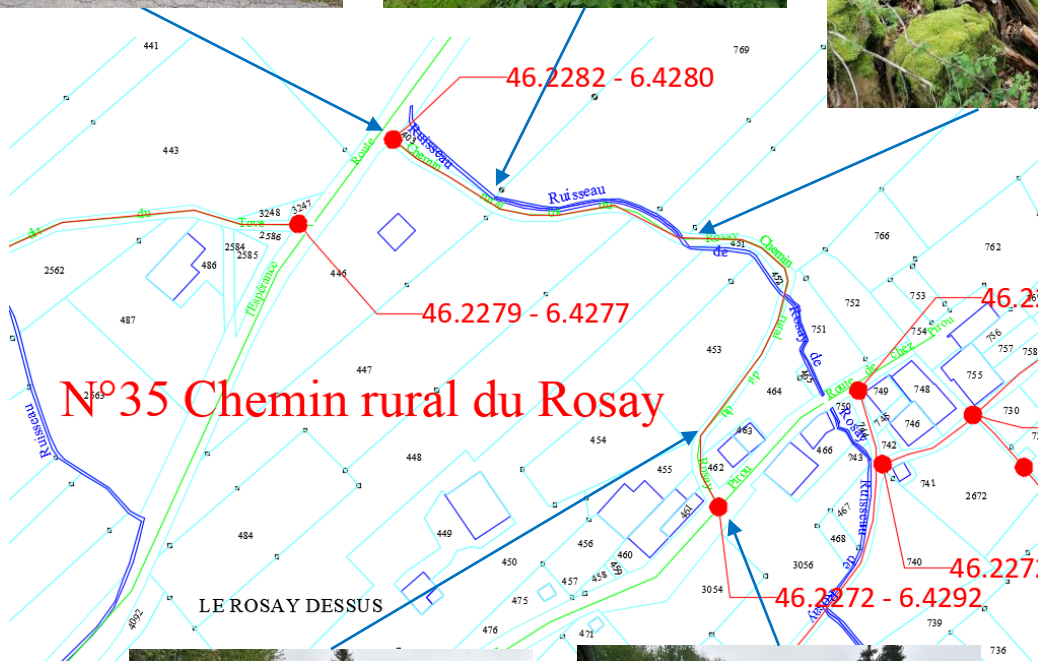

Remarques générales:
• Bien marqué et utilisé

N°35 Chemin rural du Rosay

Géoréférencement départ
46.2272 - 6.4292
Le Rosay

Géoréférencement arrivée
46.2282 - 6.4280
Le Rosay (route de
l'Espérance)

Longueur
199 m



Remarques générales:

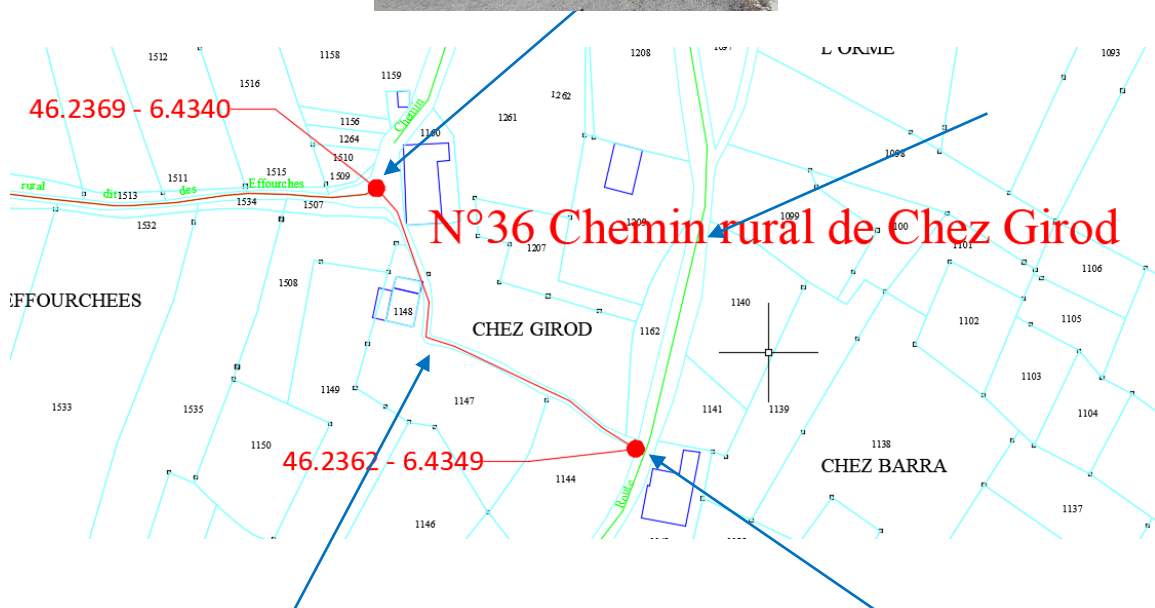
- Goudronné puis gravillonné au départ
- Peu ou pas marqué au sol ensuite
- Ne parait plus être utilisé dans sa deuxième partie

N°36 Chemin rural de Chez Girod

Géoréférencement départ
46.2362 - 6.4349
Chez Barra

Géoréférencement arrivée
46.2369 - 6.4340
Chez Girod

Longueur
118 m



Remarques générales:

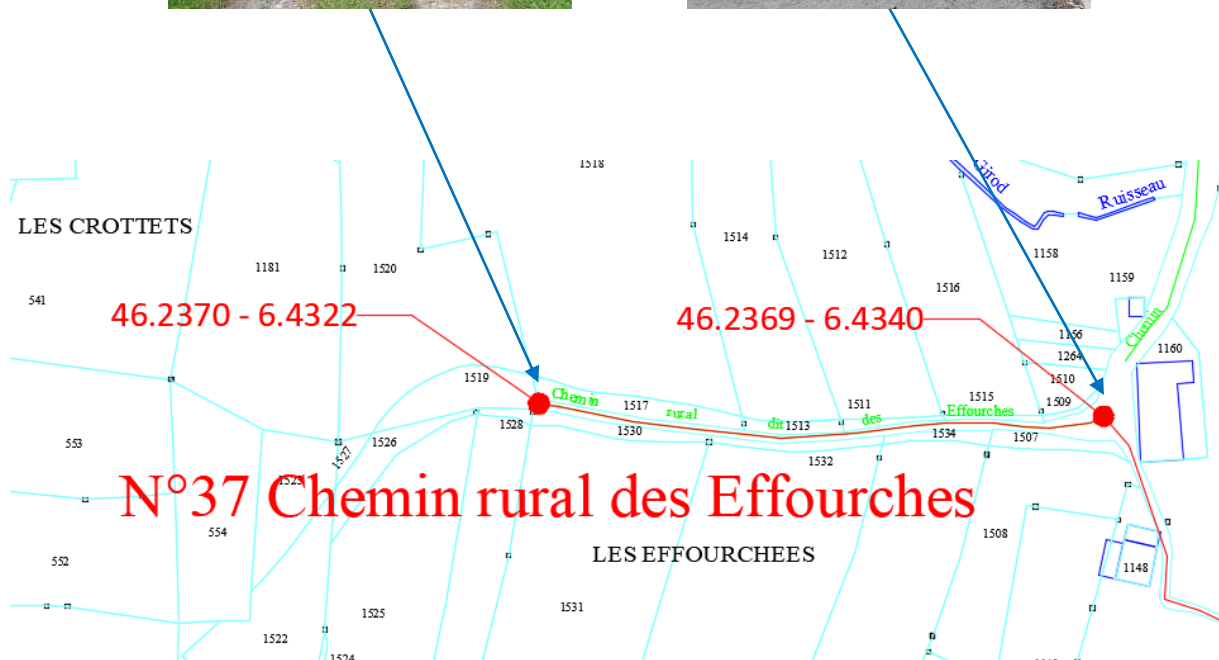
- Pas marqué au sol et non utilisé au départ
- Gravillonné vers les habitations

N°37 Chemin rural des Effourches

Géoréférencement départ
46.2369 - 6.4340
Chez Girod

Géoréférencement arrivée
46.2370 - 6.4322
Les Effourches

Longueur
137 m



Remarques générales:


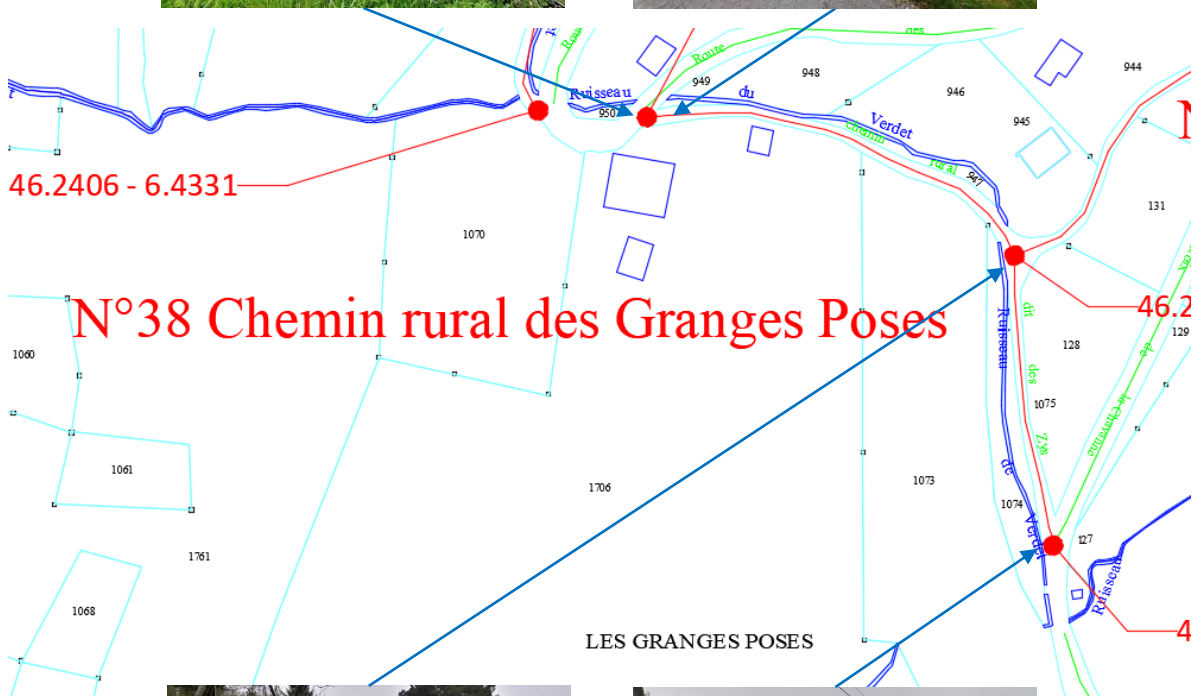
- Bien marqué au sol et utilisé
- Gravillonné sur toute sa longueur

N°38 Chemin rural des Granges Poses

Géoréférencement départ
46.2397 - 6.4347
Granges Verbois

Géoréférencement arrivée
46.2406 - 6.4334
Les Zys

Longueur
184 m



Remarques générales:


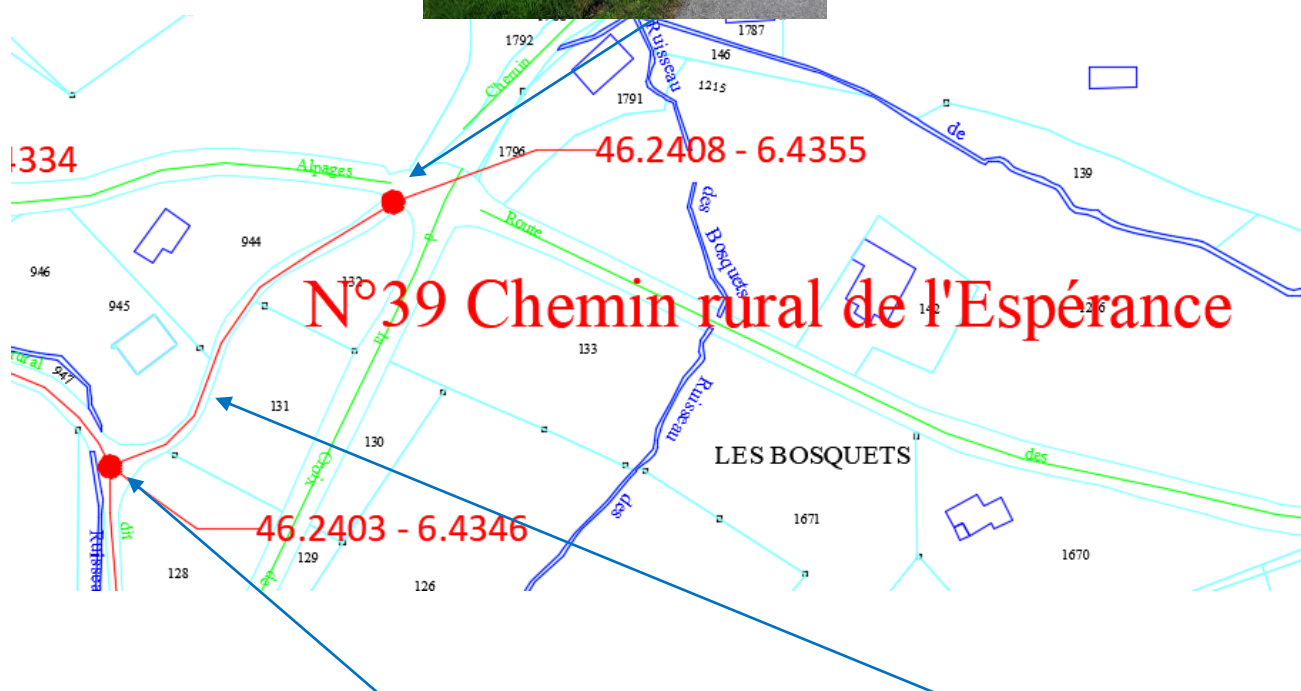
- Pas ou peu marqué au sol
- Ne parait pas utilisé

N°39 Chemin rural de l'Espérance

Géoréférencement départ
46.2403 - 6.4346
Les Granges Poses

Géoréférencement arrivée
46.2408 - 6.4355
L'Espérance

Longueur
46 m



Remarques générales:

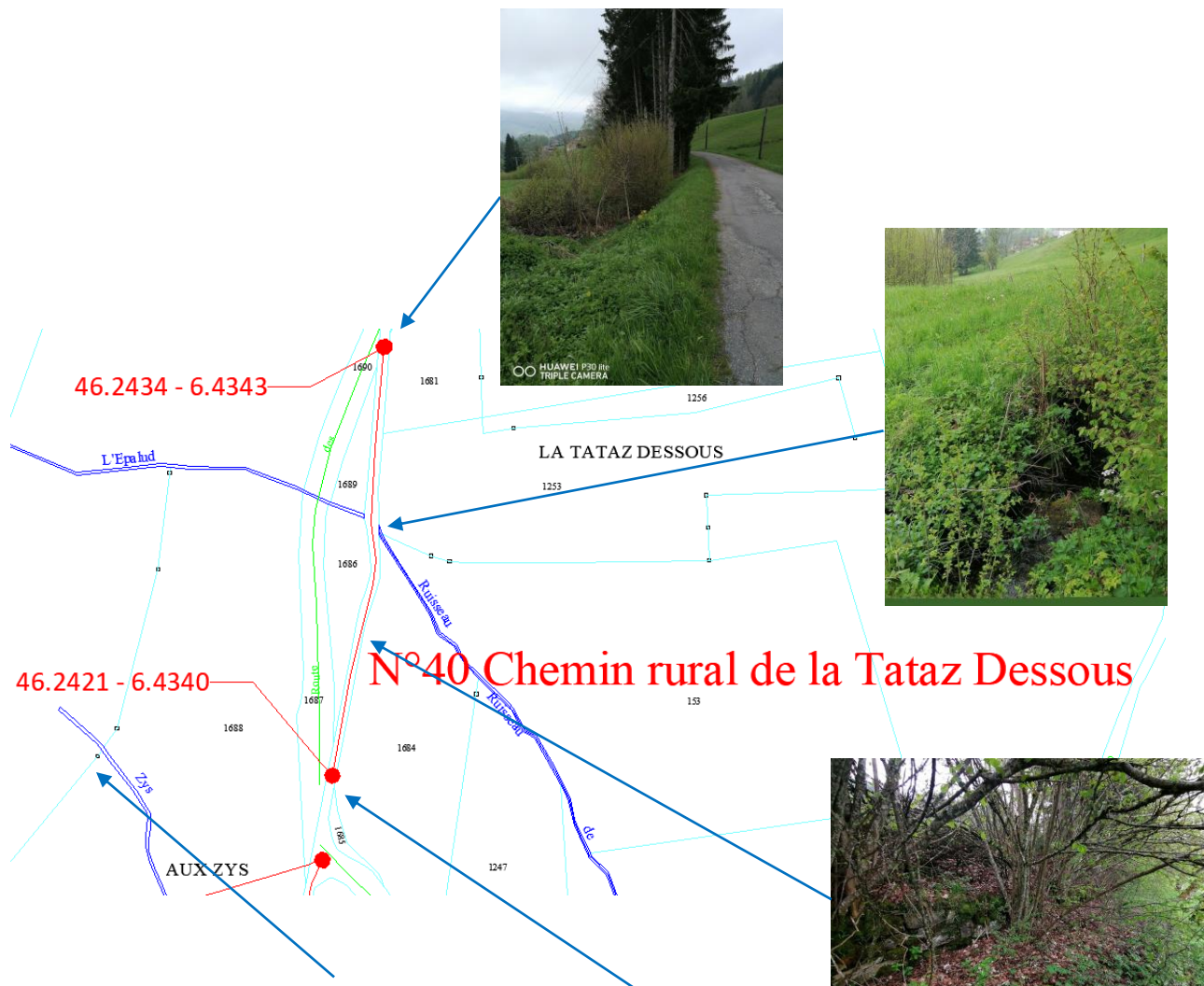
- Pas ou peu marqué au sol
- Ne parait pas utilisé
- Abri implanté sur le chemin

N°40 Chemin rural de la Tataz Dessous

Géoréférencement départ
46.2421 - 6.4340
Au Zys

Géoréférencement arrivée
46.2434 - 6.4343
La Tataz Dessous

Longueur
133 m



Remarques générales:

- Pas ou peu marqué au sol
- Ne parait pas utilisé

