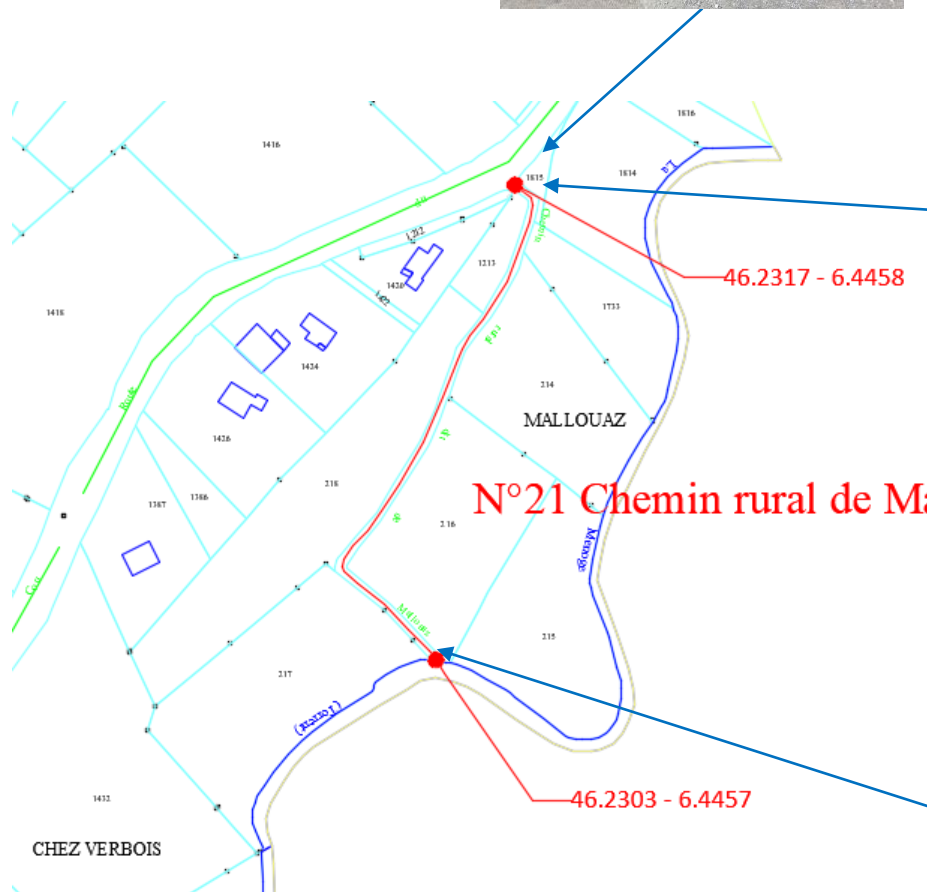


N°21 Chemin rural de Mallouaz

Géoréférencement départ
46.2303 - 6.4457
Les Toves

Géoréférencement arrivée
46.2317 - 6.4458
Menoge

Longueur
195 m



Remarques générales:

- Chemin bien tracé
- Utilisé régulièrement
- Piste de VTT (descente de la Menoge)

N°22 Chemin rural Chez Daudin

Géoréférencement départ

46.2230 - 6.4229

Chemin de la Courbe


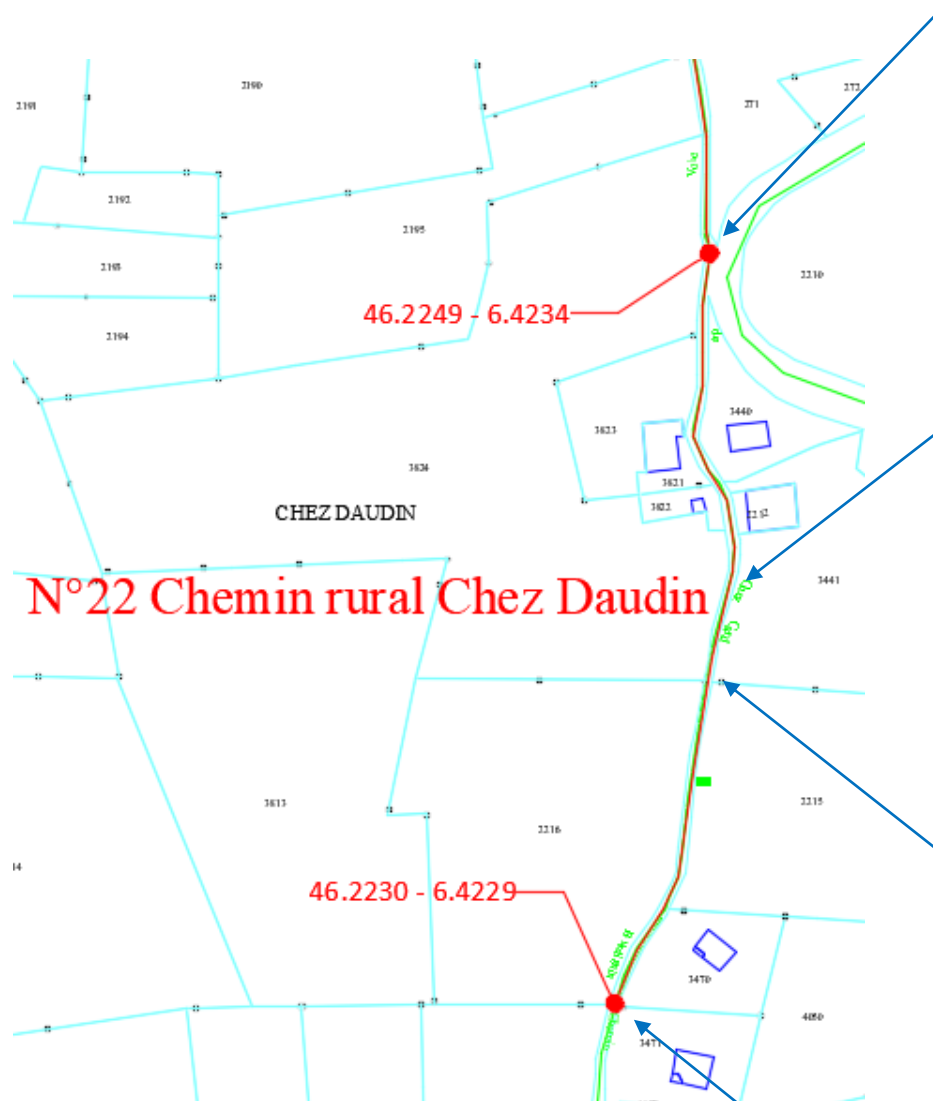
Géoréférencement arrivée

46.2249 - 6.4234

Chez Card (route de l'Espérance)

Longueur

223 m



Remarques générales:

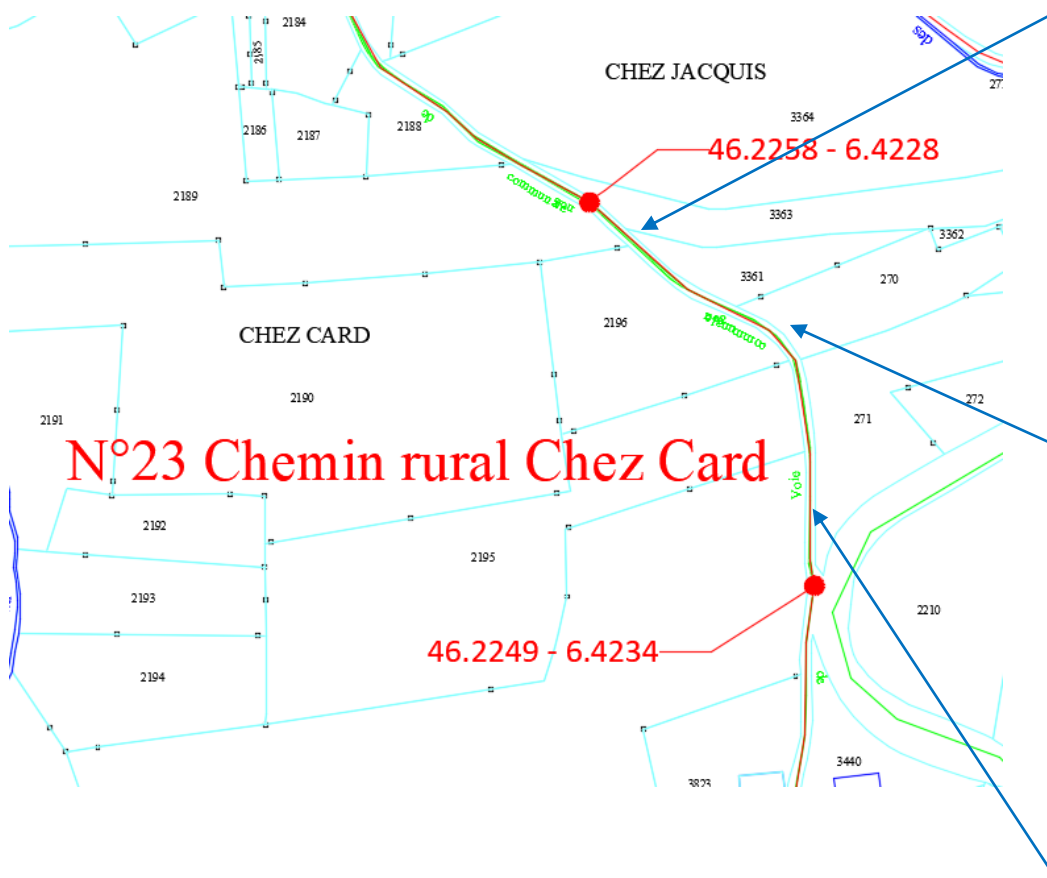
- Départ peu visible et non utilisé
- Chemin tracé et utilisé après la ferme
- Traverse l'exploitation agricole

N°23 Chemin rural Chez Card

Géoréférencement départ
46.2249 - 6.4234
Chez Card (route de
l'Espérance)

Géoréférencement arrivée
46.2258 - 6.4228
Chez Jacques (route
forestière)

Longueur
125 m



Remarques générales:

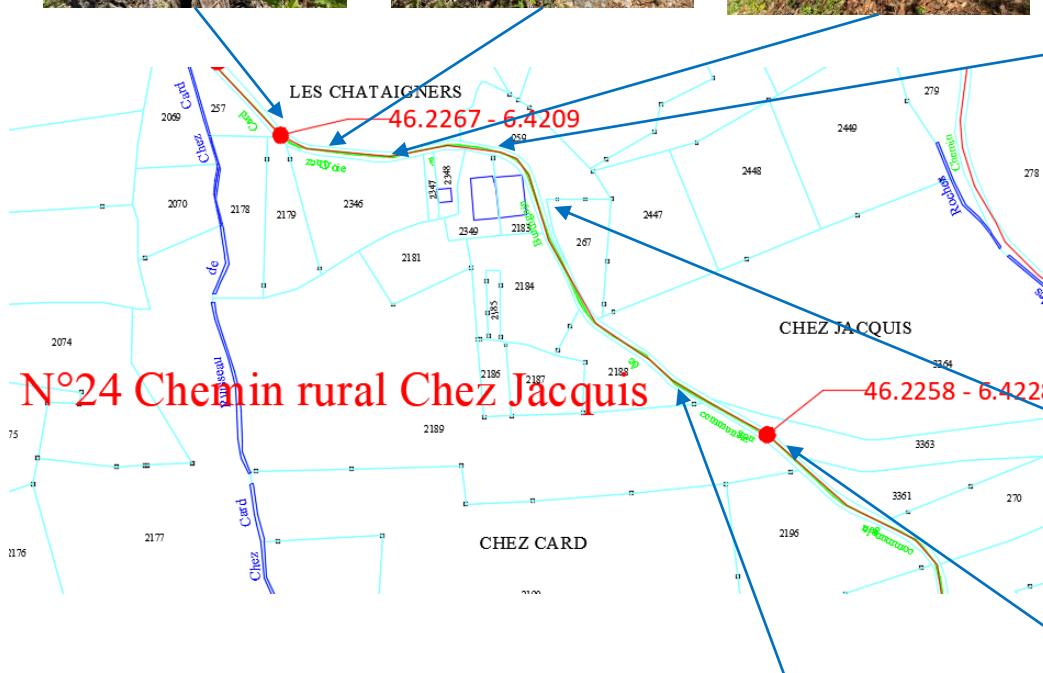
- Peu ou pas marqué au sol
- Ne parait plus être utilisé

N°24 Chemin rural Chez Jacques

Géoréférencement départ
46.2258 - 6.4228
Chez Jacques (route
forestière)

Géoréférencement arrivée
46.2267 - 6.4209
Les Chataigniers

Longueur
196 m



Remarques générales:

- Peu ou pas marqué au sol
- Ne parait plus être utilisé

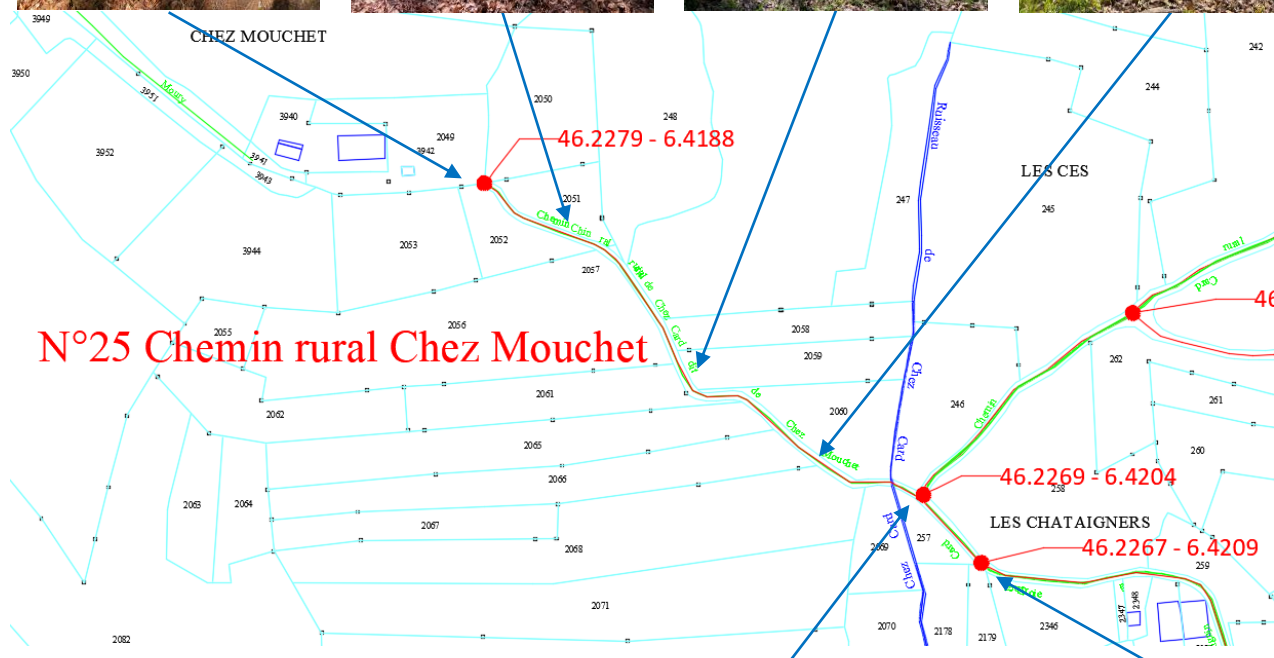



N°25 Chemin rural Chez Mouchet

Géoréférencement départ
46.2267 - 6.4209
Les Chataigniers

Géoréférencement arrivée
46.2279 - 6.4188
Chez Mouchet

Longueur
220 m



Remarques générales:

- Bien marqué au départ
- Peu marqué au sol ensuite
- Ne parait plus être utilisé dans sa deuxième partie

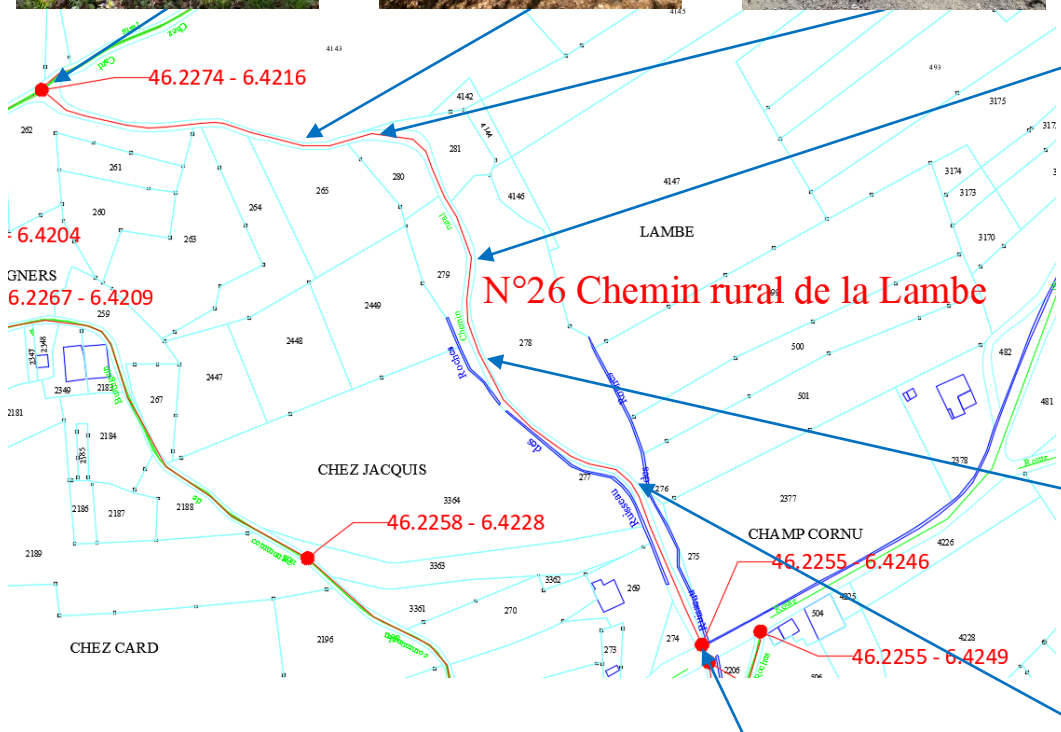




N°26 Chemin rural de la Lambe

Géoréférencement départ
46.2255 - 6.4246
Champ Cornu (route de
l'Espérance)

Géoréférencement arrivée
46.2274 - 6.4216
Les Ces

Longueur
382 m



Remarques générales:

- Goudronné au départ
- Non marqué jusqu'à la route forestière et traverse le périmètre de captage
- Marqué et utilisé ensuite



N°27 Chemin rural de Chez Card à Granges Neuves 1/2

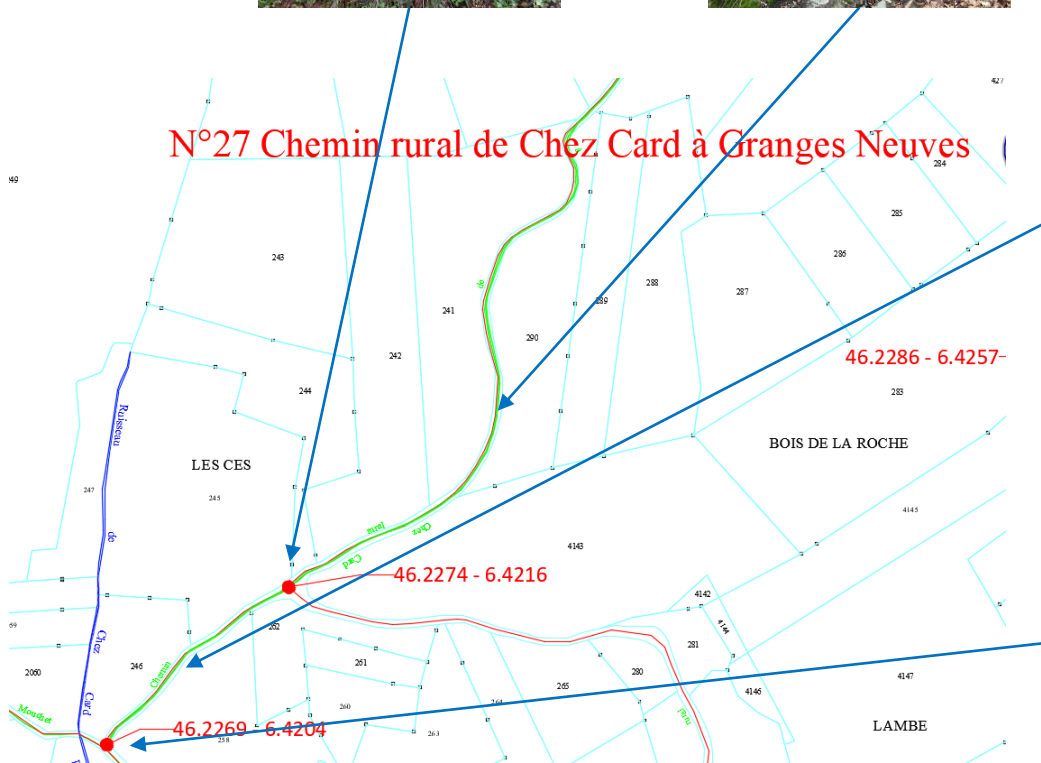
Géoréférencement départ
46.2269 - 6.4204
Les Chataigniers

Géoréférencement arrivée
46.2320 - 6.4236
Combe Rechiaz

Longueur
670 m



N°27 Chemin rural de Chez Card à Granges Neuves



Remarques générales:

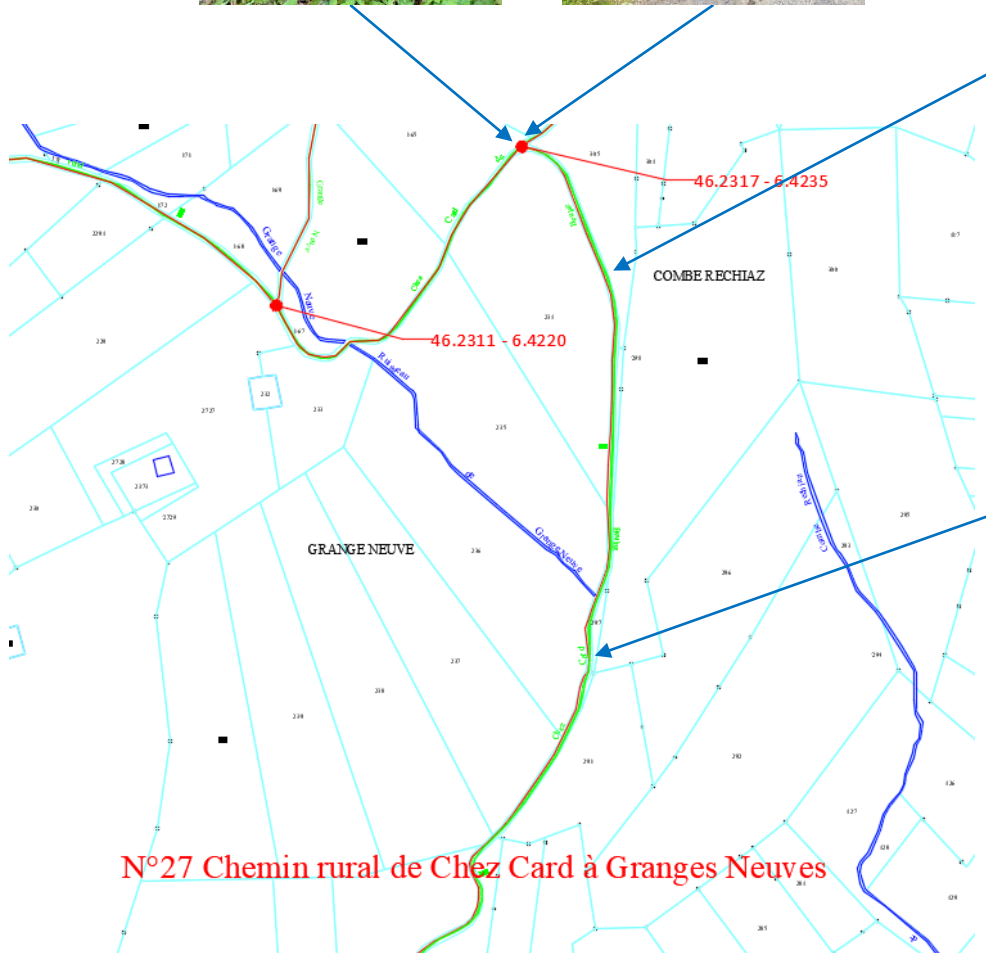

- Non marqué au départ
- Marqué et utilisé ensuite jusqu'à la route forestière

N°27 Chemin rural de Chez Card à Granges Neuves 2/2

Géoréférencement départ
46.2269 - 6.4204
Les Chataigniers

Géoréférencement arrivée
46.2320 - 6.4236
Combe Rechiaz

Longueur
670 m



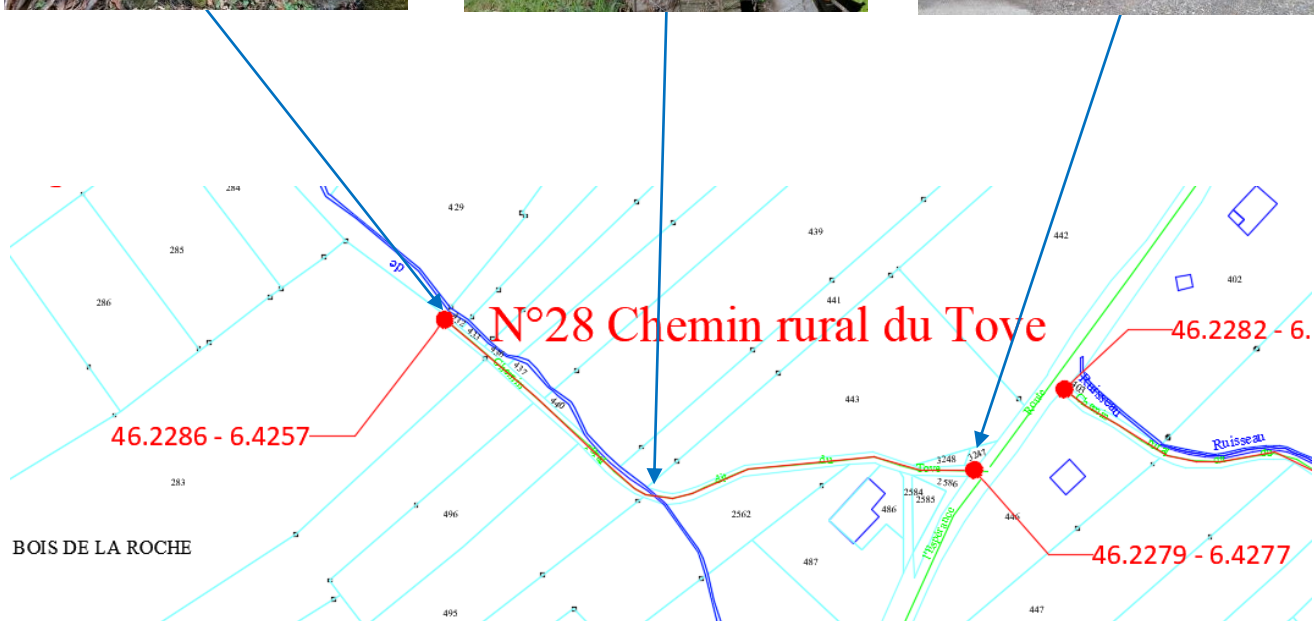
N°27 Chemin rural de Chez Card à Granges Neuves

N°28 Chemin rural du Tove

Géoréférencement départ
46.2279 - 6.4277
Le Tove

Géoréférencement arrivée
46.2286 - 6.4257
Bois de la Roche

Longueur
180 m



Remarques générales:

- Gravillonné au départ
- Peu marqué au sol ensuite
- Ne parait plus être utilisé dans sa deuxième partie

N°29 Chemin rural des Roches

Géoréférencement départ

46.2227 - 6.4244

Chef-Lieu

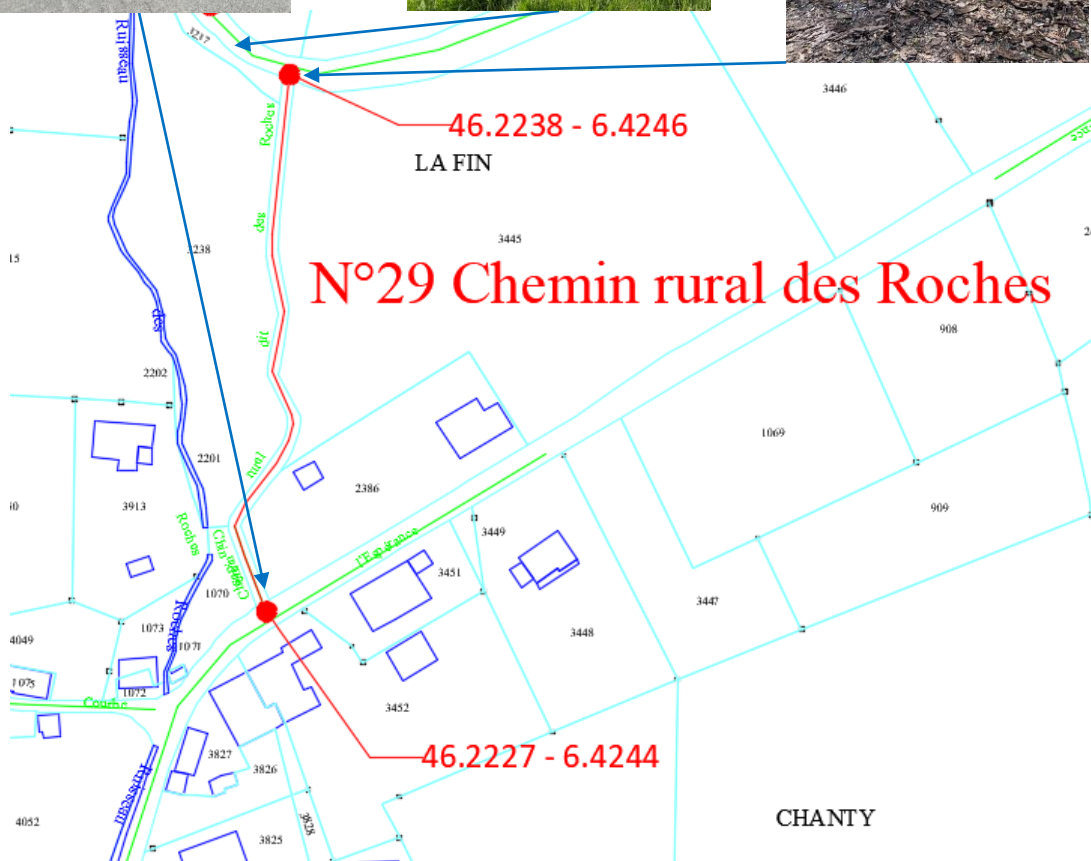
Géoréférencement arrivée

46.2238 - 6.4246

La Fin

Longueur

143 m



Remarques générales:


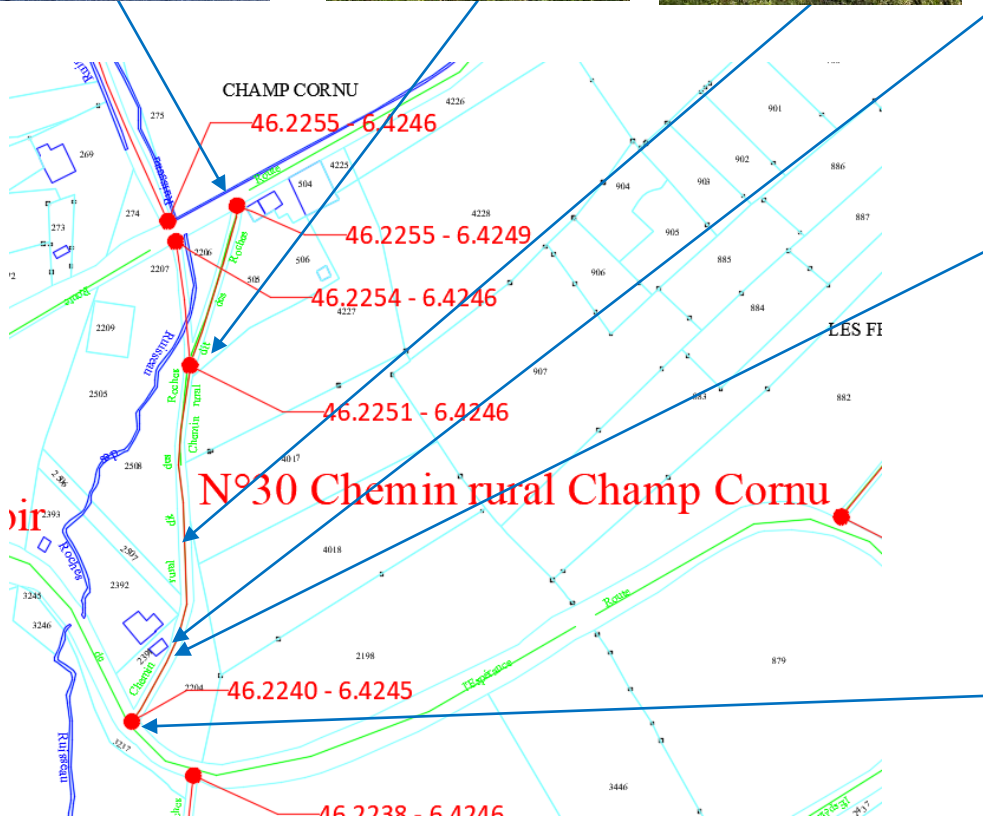
- Sentier bien marqué mais décalé du tracé théorique sur la deuxième partie
- Utilisé régulièrement

N°30 Chemin rural Champ Cornu

Géoréférencement départ
46.2240 - 6.4245
La Fin

Géoréférencement arrivée
46.2255 - 6.4249
Champ Cornu (route de
l'Espérance)

Longueur
175 m



Remarques générales:

- Bien marqué au départ et à l'arrivée
- Peu marqué au sol au centre
- Ne parait plus être utilisé
- Utilisé comme stockage dans sa partie finale