

N°1 Chemin rural dit de chez Gaudon

Géoréférencement départ
46.2152 - 6.4110
Carraz

Géoréférencement arrivée
46.2320 - 6.4083
Mermaz


Longueur
482 m



N°1 Chemin rural de Chez Gaudon

Remarques générales:

- Bon état d'entretien
- Bien marqué au sol
- Parait être utilisé régulièrement
- Largeur moyenne : 2m

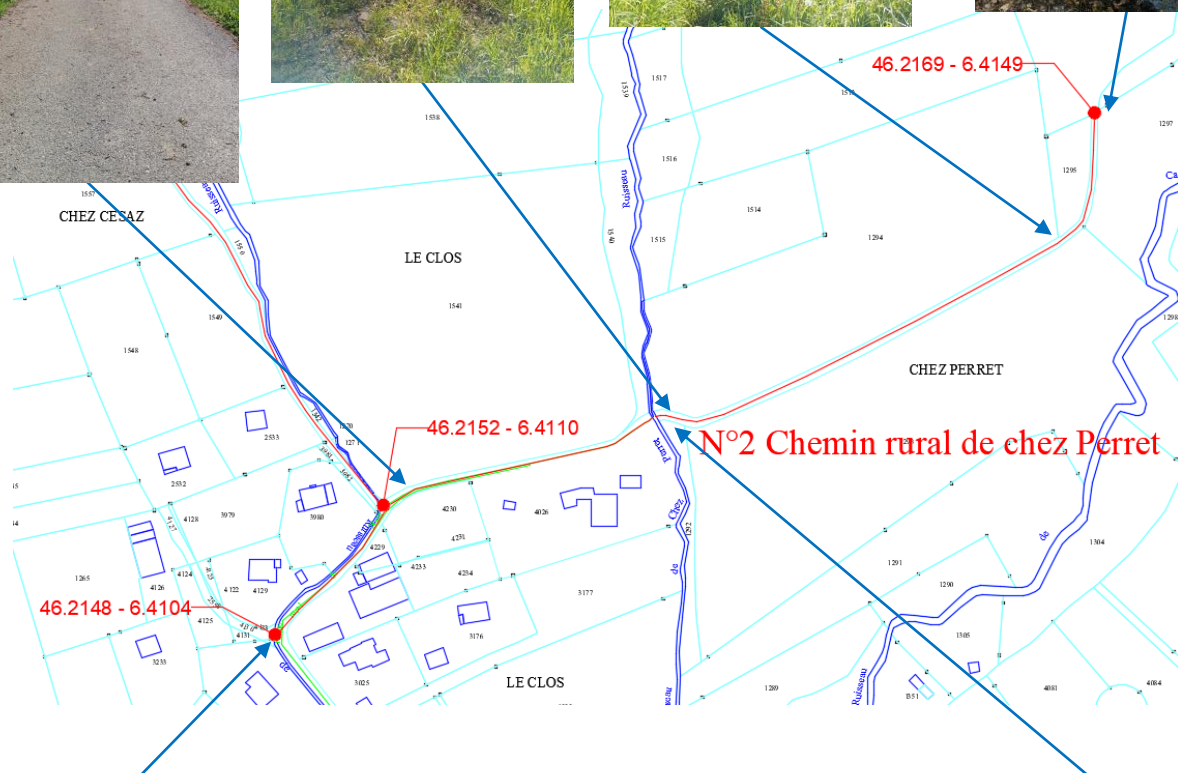


N°2 Chemin rural dit de chez Perret

Géoréférencement départ
46.2152 - 6.4110
Carraz

Géoréférencement arrivée
46.2320 - 6.4083
Chez Perret

Longueur
482 m



Remarques générales:

- Revêtement goudronné au départ
- Bien marqué au sol ensuite
- Parait être utilisé régulièrement
- Largeur moyenne : 2m50



Passage à gué ?

N°3 Chemin rural des Cornes

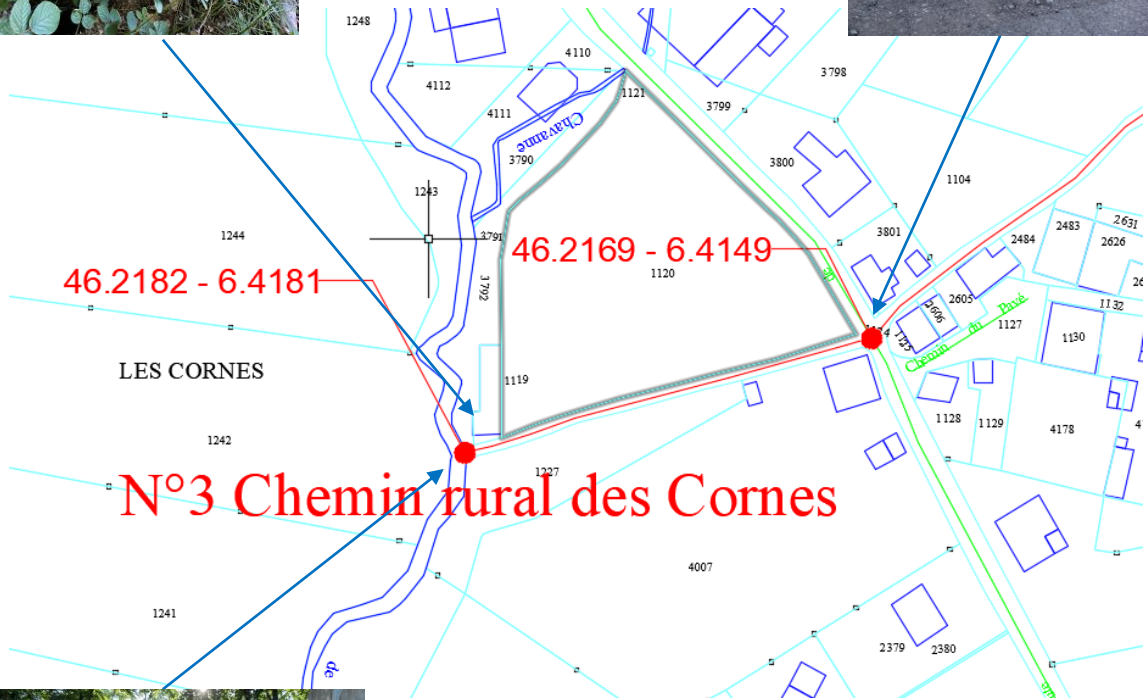
Géoréférencement départ
46.2169 - 6.4149
La Chavanne

Géoréférencement arrivée
46.2182 - 6.4181
Les Cornes

Longueur
103 m



Drain sur
traversée
ruisseau à
l'extrémité
du chemin



Remarques générales:

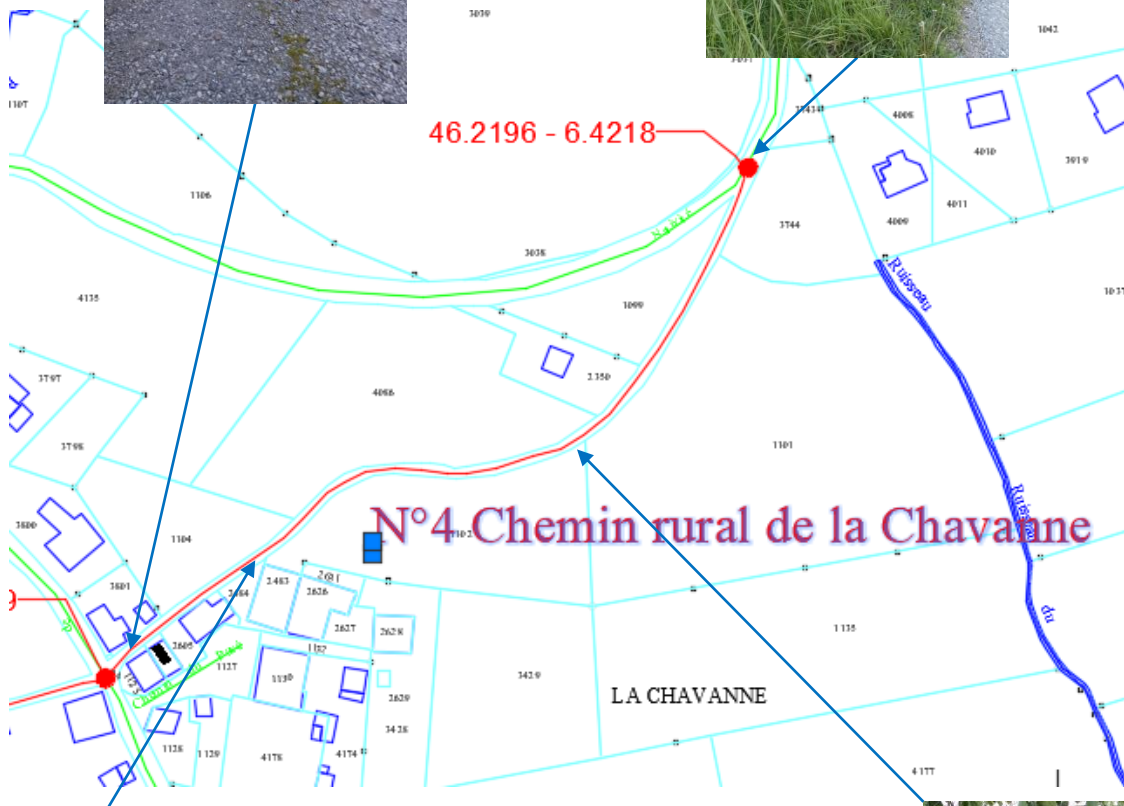
- Bien marqué au sol
- Utilisé régulièrement
- Largeur moyenne : 2m50

N°4 Chemin rural de La Chavanne

Géoréférencement départ
46.2185 - 6.4195
La Chavanne

Géoréférencement arrivée
46.2196 - 6.4218
La Croix

Longueur
244 m



Remarques générales:

- Gravillonné au départ
- Peu marqué au sol ensuite
- Ancien enrochement présent
- Ne parait plus être utilisé dans sa deuxième partie

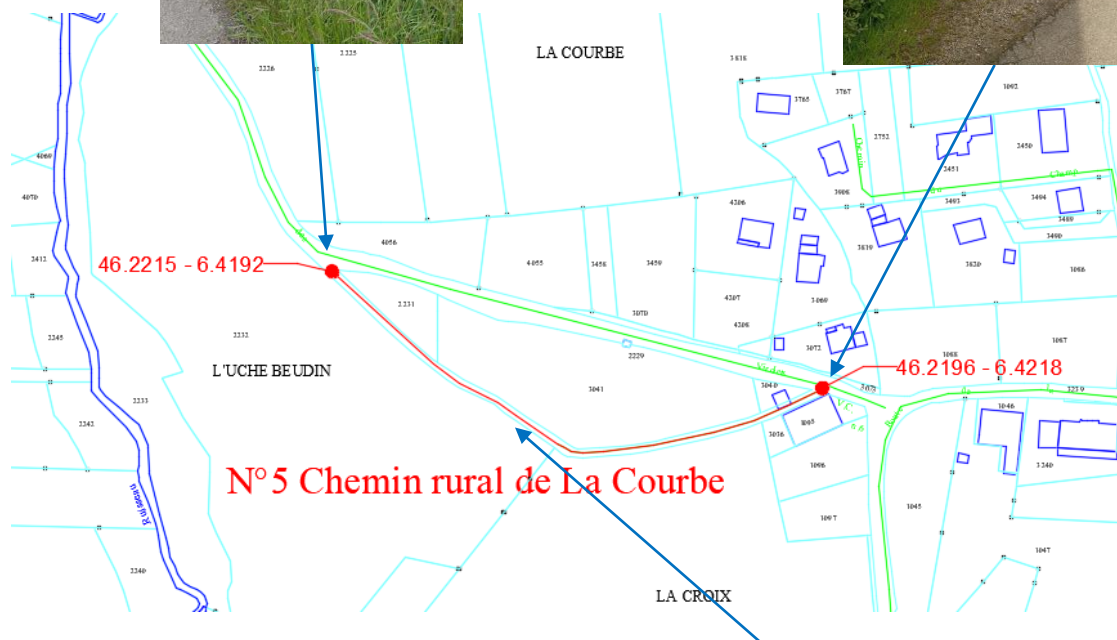


N°5 Chemin rural de La Courbe

Géoréférencement départ
46.2210 - 6.4217
Chef Lieu

Géoréférencement arrivée
46.2215 - 6.4192
La Courbe

Longueur
216 m



Remarques générales:

- Chemin déclassé mais toujours cadastré
- Non marqué
- N'est plus utilisé

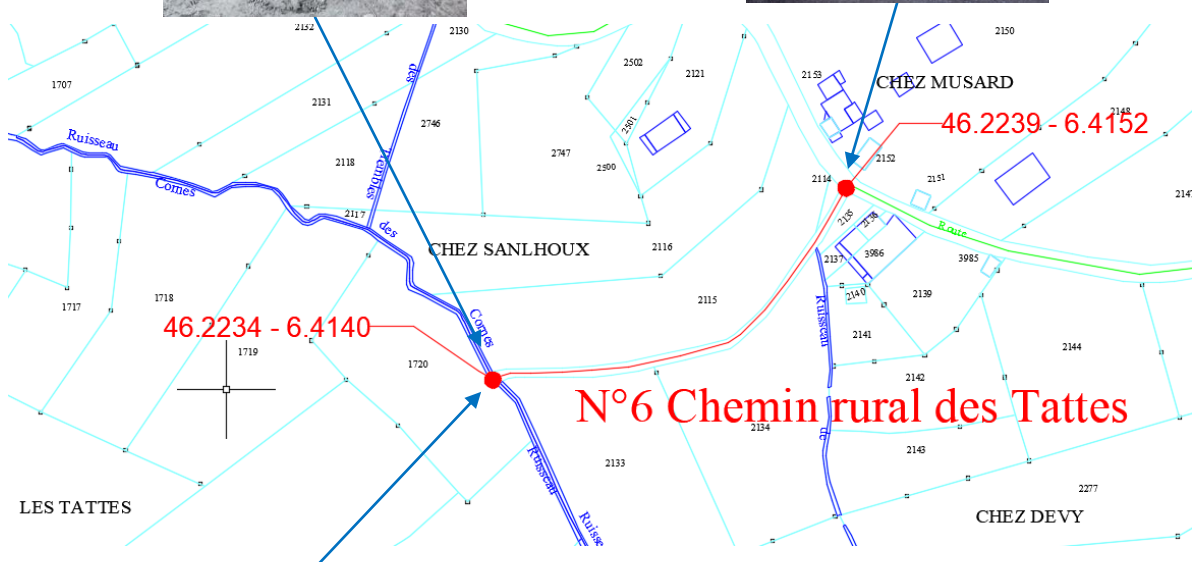



N°6 Chemin rural des Tattes

Géoréférencement départ
46.2239 - 6.4152
Chez Musard

Géoréférencement arrivée
46.2234 - 6.4140
Les Tattes

Longueur
134 m



Drain sur
traversée
ruisseau



Remarques générales:

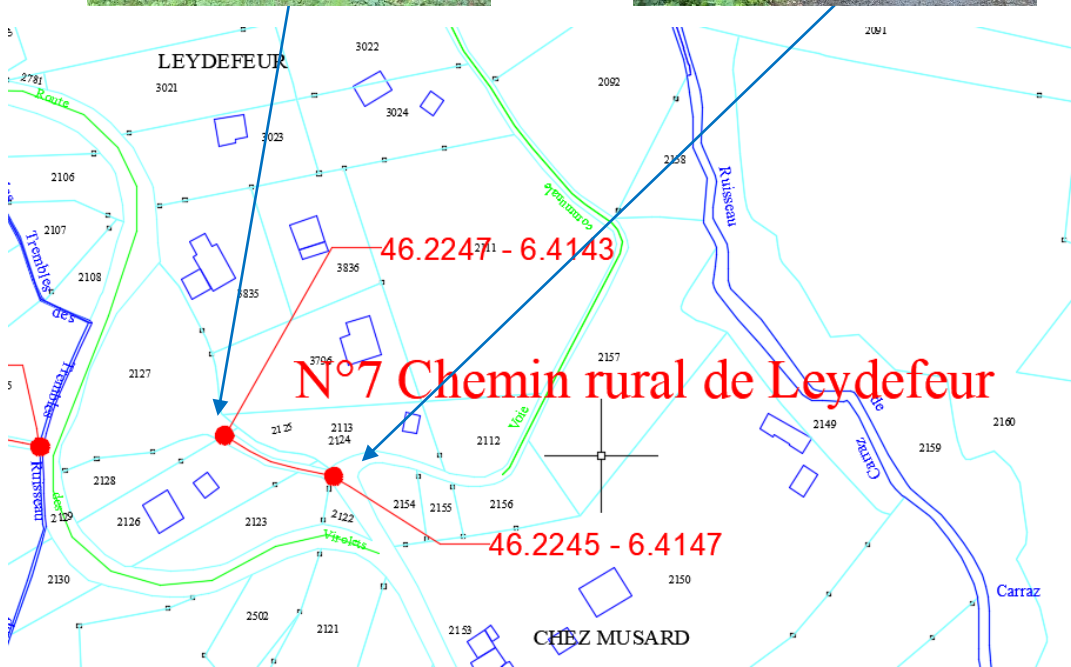
- Bon état d'entretien au départ
- Ornières dans la zone humide
- Bien marqué au sol
- Utilisé régulièrement

N°7 Chemin rural de Leydefeur

Géoréférencement départ
46.2245 - 6.4147
Chez Musard

Géoréférencement arrivée
46.2247 - 6.4143
Leydefeur

Longueur
31 m



Remarques générales:

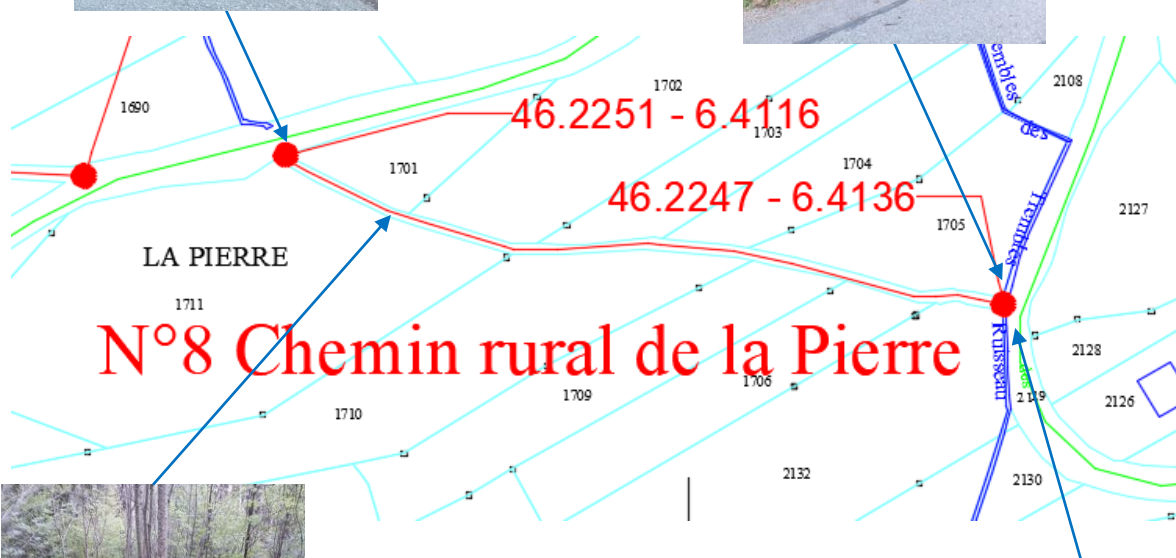
- Non marqué au sol
- Non entretenu
- Non utilisé

N°8 Chemin rural de La Pierre

Géoréférencement départ
46.2247 - 6.4136
Leydefeur

Géoréférencement arrivée
46.2251 - 6.4116
La Pierre

Longueur
154 m



Remarques générales:

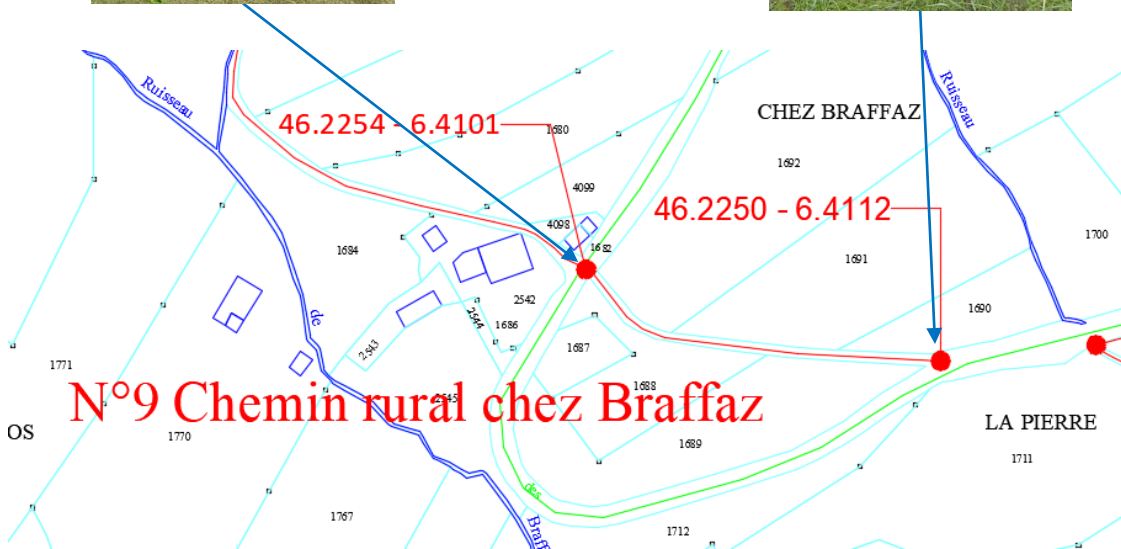
- Peu ou pas marqué au sol
- Ne parait plus être utilisé
- La deuxième partie s'est transformée en ruisseau

N°9 Chemin rural de Chez Braffaz

Géoréférencement départ
46.2250 - 6.4112
La Pierre

Géoréférencement arrivée
46.2254 - 6.4101
Chez Braffaz

Longueur
100 m



Remarques générales:

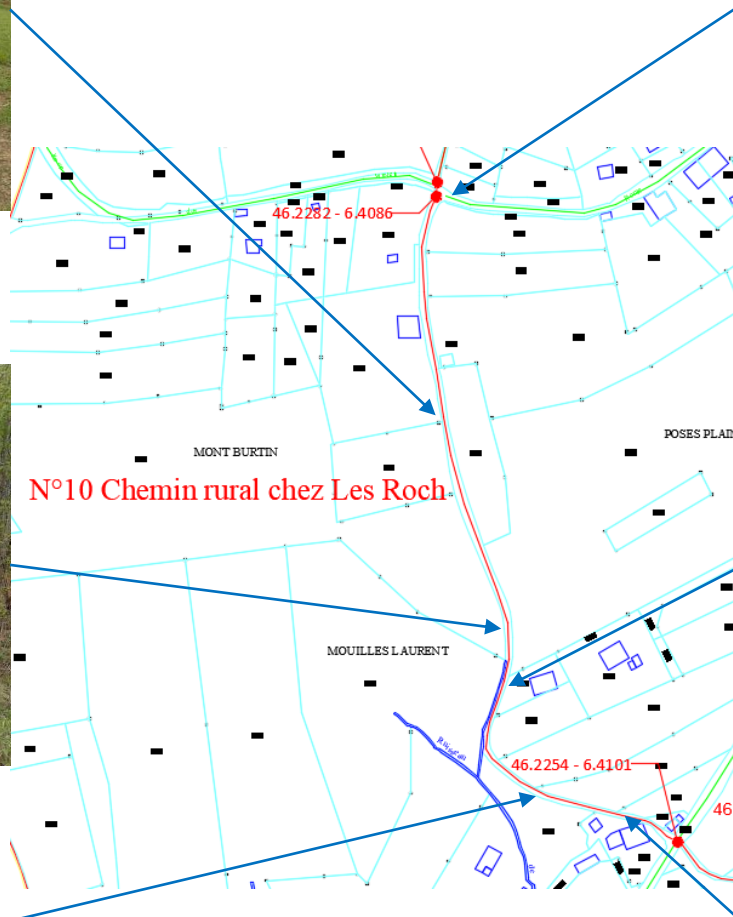

- Peu ou pas marqué au sol
- Ne parait plus être utilisé

N°10 Chemin rural de Chez Les Roch

Géoréférencement départ
46.2254 - 6.4101
Chez Braffaz

Géoréférencement arrivée
46.2282 - 6.4086
Crêt à l'Abbe

Longueur
390 m



Remarques générales:

- Portions gravillonnées au niveau des habitations (départ et arrivée)
- Peu marqué ailleurs
- Parait peu utilisé dans sa partie centrale